









LEGENDE

-  Kompensationsfläche Siebendorfer Moor
-  Grundwasserscheide
-  unterirdisches Einzugsgebiet der Kompensationsflächen
-  oberirdisches Einzugsgebiet Restpolder
-  oberirdisches Einzugsgebiet freie Vorflut
-  Graben / Vorfluter
-  Polderfläche

HN

▶					
Index	Bauteil	Gez.	Datum	Gepr.	
 INGENIEURBÜRO SCHWERIN für Landeskultur, Umweltschutz und Wasserwirtschaft GmbH					
Kompensationsfläche Siebendorfer Moor zum B-Plan 39 der Landeshauptstadt Schwerin Objektplanung Ingenieurbauwerke Entwurfs- und Genehmigungsplanung					
Zeichnungs-Nr.	Übersichtskarte		Datum	Name	
4.00104.000.02.05			10/05	Berg	
Anlage		1	Gez.	10/05	Krg
Maßstab		1: 25.000	Gepr.	10/05	gez. Hansen
Plangröße	500x380	Ges.	/	/	
AUFTRAGGEBER		DER PLANVERFASSER			
Landeshauptstadt Schwerin Der Oberbürgermeister –Umweltamt– 19053 Schwerin, Am Packhof 2–6		Schwerin, den 26.09.2006 ibs INGENIEURBÜRO SCHWERIN für Landeskultur, Umweltschutz und Wasserwirtschaft GmbH 19061 Schwerin, Ellerried 7 Tel. (03 85) 63 82-0 gez. ppa. Thies			