




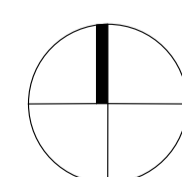


Legende

- | | | | |
|--|-----------------------------------|---|----------------------------------|
|  | Grenze des Denkmalbereiches |  | Parkanlage |
|  | Gebäudebestand im Denkmalbereich |  | Straßenpflaster denkmalgeschützt |
|  | davon als Einzeldenkmal geschützt | | |



Quelle des Datenbestandes:
 Vermessungs- und Katasterbehörde
 für den Landkreis Ludwigslust und die
 Landeshauptstadt Schwerin
 – digitale topographische Stadtkarte
 – digitalisierte Flurkarte 1991
 Amt für Stadtentwicklung
 – Denkmale der Landeshauptstadt Schwerin
 Stand: Juni 2010



Denkmalbereichsverordnung
 Landeshauptstadt Schwerin
 –Ostorfer Hals–

Maßstab: 1 : 2000