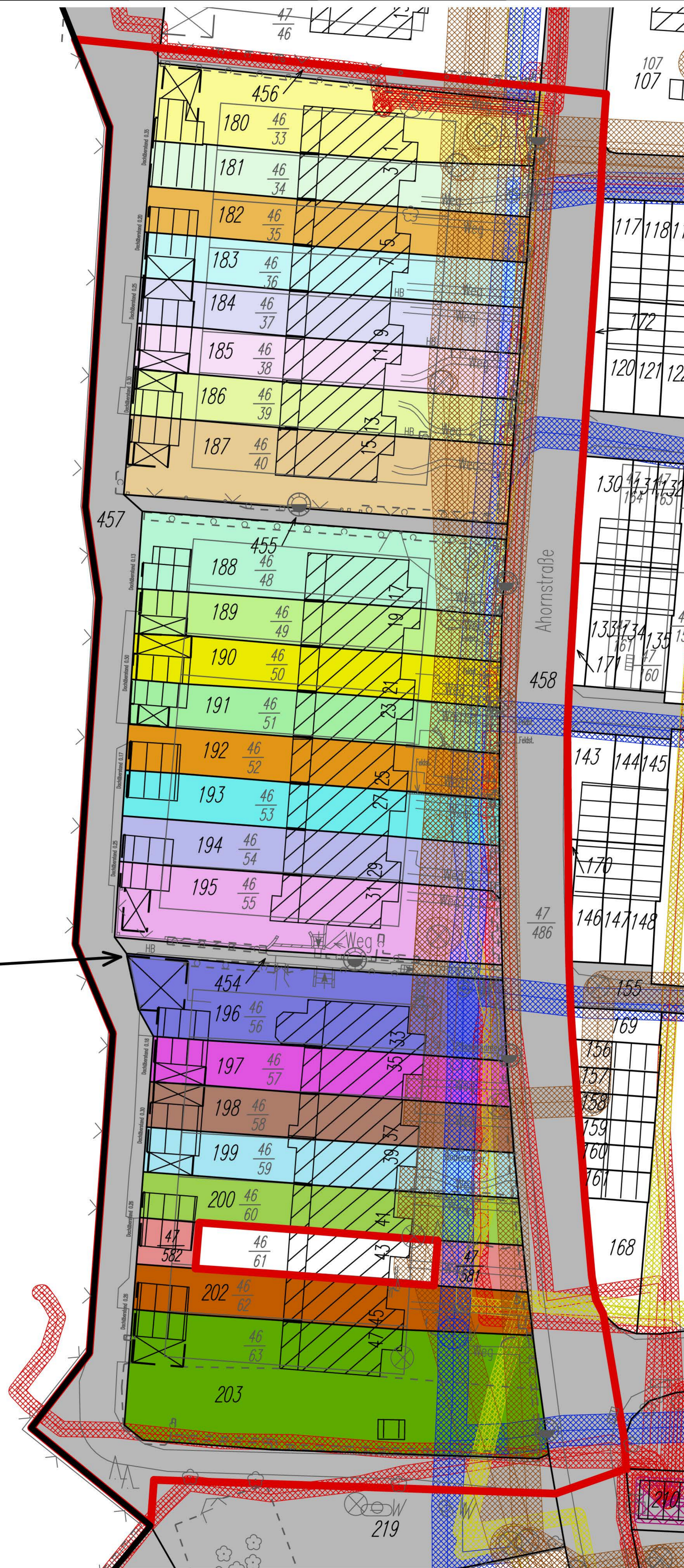
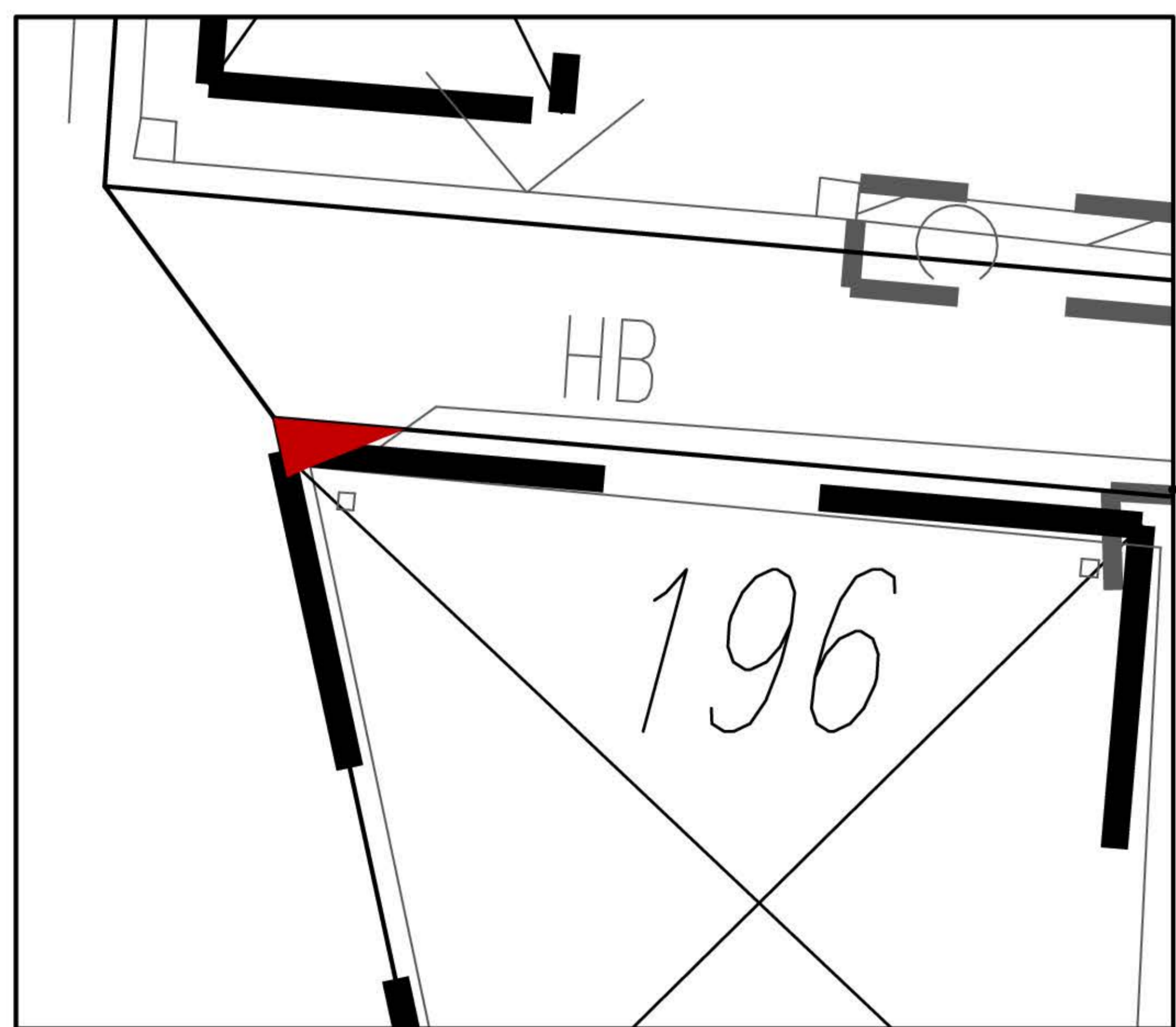
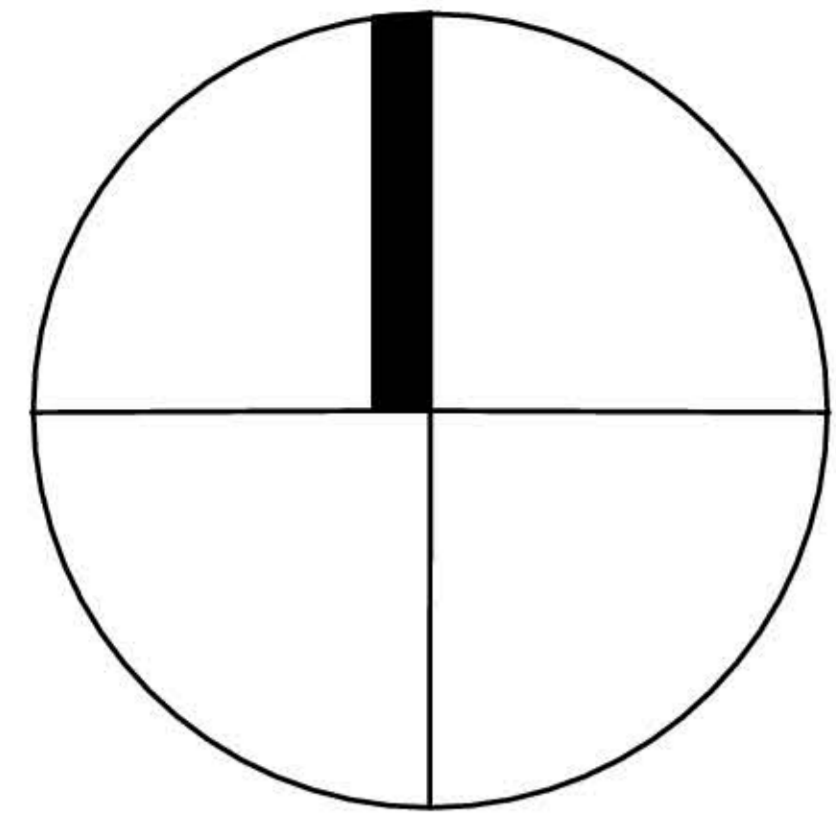


Umlegung "Haselnußstraße/ Kastanienstraße U006"



Umlegung nach dem Baugesetzbuch (BauGB)

Gemeinde: Landeshauptstadt Schwerin

Gemarkung: Lankow (Flur 2)

Maßstab: 0 5 25m

Zeichenerklärung

- Grenze Umlegungsgebiet
- Grenze VdE (§76 BauGB)

Kataster

- Gemarkungsgrenze
- Flurgrenze
- Flurstücksgrenze
- Flurstücksnummer
- Bauwerk

Leitungen

- Niederspannung
- Abwasser
- Gas
- Trinkwasser
- Mittelspannung

Überfahrtsrecht

- Überfahrtsrecht Flst. 196

Beteiligte nach Ordnungsnummern (ON)

- 030.400, 030.500, 030.700
- 208
- 209
- 210
- 211
- 212
- 213
- 214
- 215
- 216
- 217
- 218
- 219
- 220
- 221
- 222
- 223
- 224
- 225
- 226
- 227
- 228
- 230
- 231

Die VdE Nr.8 ist gemäß §71(2) BauGB durch Bekanntmachung am in Kraft getreten. Mit dieser Bekanntmachung wird der bisherige Rechtszustand durch den in der Vorwegregelung vorgesehenen Rechtszustand ersetzt (§ 72 (1) BauGB).

Schwerin,

Der Umlegungsausschuss in der Landeshauptstadt Schwerin

(Siegel)

Ulrich Frisch
Der Vorsitzende

Die Karte zur VdE Nr.8 ist auf der Grundlage der digitalen Liegenschaftskarte erstellt worden. Die neuen Grundstücksgrenzen sind entsprechend den Erörterungen mit den Beteiligten graphisch ermittelt worden.

Schwerin,

Der Umlegungsausschuss in der Landeshauptstadt Schwerin

(Siegel)

Ulrich Frisch
Der Vorsitzende

Die Karte zur VdE Nr.8 ist nach Form und Inhalt zur Übernahme in das Liegenschaftskataster geeignet.

Ludwigslust,

Vermessungs- und Geoinformationsbehörde des Landkreises Ludwigslust-Parchim und der Landeshauptstadt Schwerin

(Siegel)

Peter Delgmann
FG Liegenschaftskataster

Umlegung "Haselnußstraße/ Kastanienstraße U006"

Karte zur Vorwegnahme der Entscheidung nach § 76 BauGB "VdE Nr. 8"



Der Umlegungsausschuss